

TÉLÉPHONES UTILES

Urgences	112
Police Locale	96 579 00 81
Guardia Civil	96 579 10 85
Croix Rouge	96 579 19 61
Tourist Info	96 579 07 36
Radio Taxi	96 579 32 24
Xàbia Taxi	96 579 25 35

Rappelez-vous que vous vous trouvez dans un parc forestier à haut risque d'incendie.

La préservation de l'environnement est la responsabilité de tous.

Ne pas jeter de mégots, ni déposer de poubelles ou résidus hors des zones prévues à cet usage.

Ne pas lancer de fusées, ni pétards, ni feux de bengale ou tout autre engin explosif.

En cas d'incendie, suivez les recommandations des agents de sécurité et du personnel des Urgences.


Au cas où vous seriez confinés dans un endroit clos, communiquez votre position en téléphonant au 112.

RESTAURANTS

La Bandideta
648 648 367

Rosita
630 458 131 / 616 345 910

Sur
96 577 16 12



Espace naturel de LA GRANADELLA

Le Parc Forestier de La Granadella est un espace naturel s'étendant sur 750 hectares, situé au sud de la municipalité de Xàbia.

Cette zone fut déclarée Zone Spéciale de Protection pour les Oiseaux (ZEPA) de la Communauté Valencienne et fait partie du territoire classé comme Lieu d'Intérêt Communautaire (LIC) : Penyassegats de la Marina.

Ce petit coin privilégié de la Méditerranée est l'un des derniers espaces quasiment vierges de notre littoral, qui conserve encore nombreux de ses attraits écologiques, paysagers et culturels.

Le Parc Forestier peut se parcourir à pied en suivant le PR CV-354, comme en vélo en empruntant le chemin balisé qui contourne le massif montagneux de La Granadella. Grâce aux différents chemins proposés, il est possible de profiter des superbes vues et d'observer la faune et la flore ainsi que de connaître des éléments intéressants faisant partie de notre patrimoine culturel et historique : structures architecturales traditionnelles et autres éléments comme les caves-refuges, les fours à chaux, les "teularies" et les mines d'ocre. En plus de tout ce patrimoine, nous pouvons ajouter les "pesqueres", un art de pêcher de façon risquée et singulière qui se pratiquait depuis les falaises.



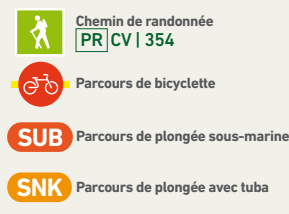

La crique de la Granadella, avec ses galets et ses eaux cristallines, protégée par les falaises, est un lieu idéal pour pratiquer des sports nautiques comme la plongée sous-marine, la plongée avec palmes et tuba et le canoë-kayak. La qualité de ses eaux, les installations et services offerts ainsi que la préservation de son écosystème, lui ont permis d'obtenir la récompense Internationale du Drapeau Bleu de manière continue depuis 1989.

La beauté de la **crique de la Granadella** et de ses alentours ne cesse de provoquer, ces dernières années, l'afflux croissant de visiteurs à la recherche de lieux privilégiés pour se baigner et pratiquer des sports nautiques. La saturation de cet espace, de grande valeur et à la qualité paysagère indéniable, a conduit à une régulation de l'accès des véhicules à moteur pendant la période d'afflux majeur, c'est pourquoi l'administration concernée a pris les mesures suivantes pour la période estivale:



Accès restreint des véhicules à moteur avec barrière surveillée, située au croisement de la route d'accès à la Granadella.





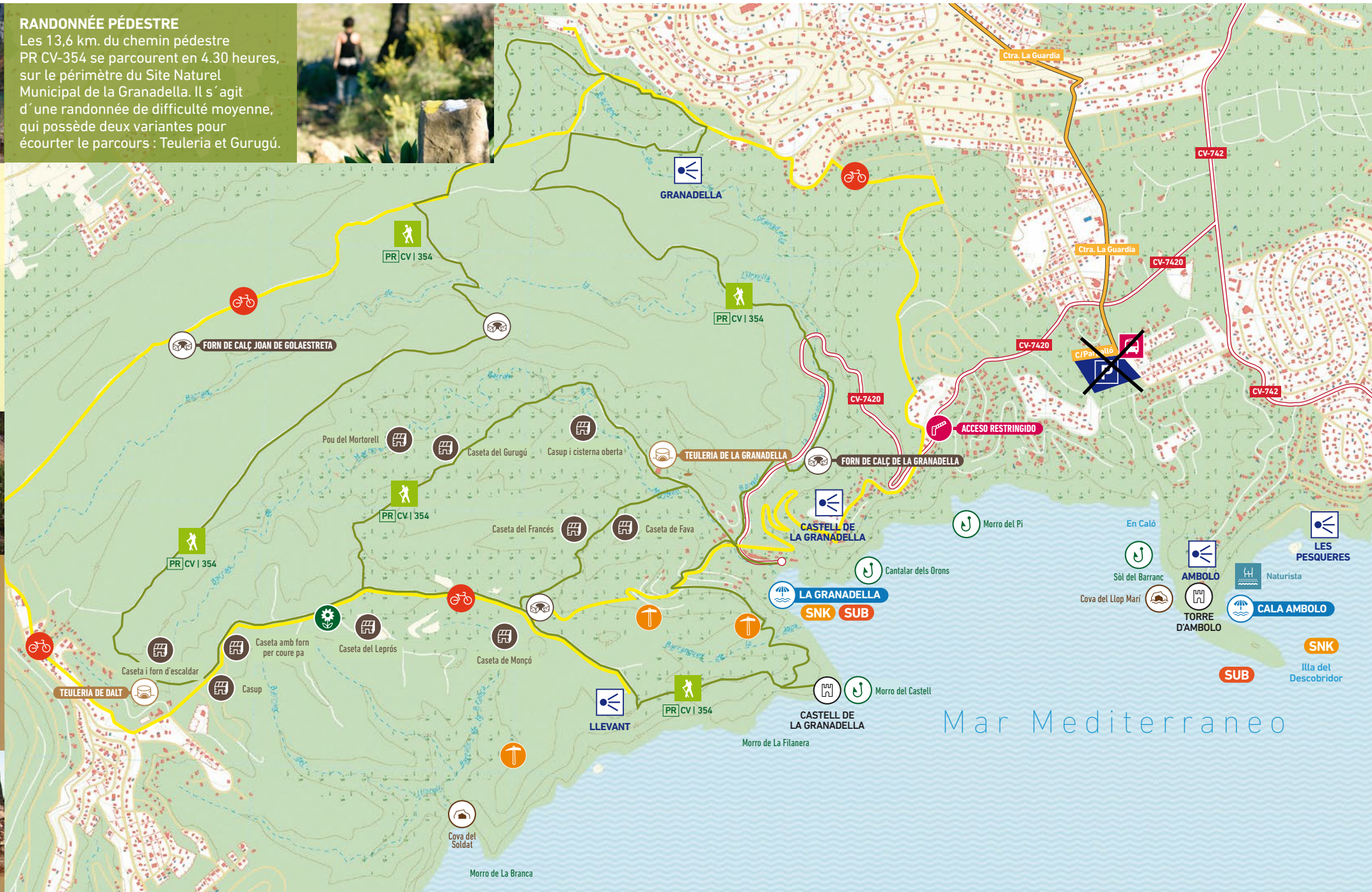
RANDONNÉE PÉDESTRE

Les 13,6 km. du chemin pédestre PR CV-354 se parcourent en 4.30 heures, sur le périmètre du Site Naturel Municipal de la Granadella. Il s'agit d'une randonnée de difficulté moyenne, qui possède deux variantes pour écourter le parcours : Teuleria et Gurugú.



ROUTE VTT

La piste cyclable "La Granadella" se termine sur la plage de l'Arenal et permet de nous faire découvrir ce lieu qui nous offre des paysages spectaculaires. Ses 23,7 km requièrent une certaine exigence mais passent par d'agréables routes forestières. Distance : 23,7 km (3h 45').
GPS: wikiloc: Ruta Granadella.
Utilisateur (user):TurismeXabia



"LES TEULERIES"
"Les teuleries" sont des constructions destinées à fabriquer des tuiles, des briques et des mâchicoulis de type arabe. À la Granadella, il en existait deux petites : celle du Molló ou de Dalt (= du haut), et celle de la Granadella ou de Baix (= du bas)



FOURS À CHAUX
Ces fours sont des structures qui permettaient l'élaboration de la chaux. Leur emplacement dépendait de l'endroit où se trouvaient les matières premières nécessaires: pierre calcaire et bûches de bois. Deux fours à chaux sont visibles à la Granadella: celui de la Granadella et celui de Joanet de Golaestreta.



LES MINES D'OCRE
L'extraction d'ocre fut une activité singulière développée à la Granadella, au moyen de terres ferrugineuses dont les couleurs oscillaient du jaune au rouge grenat, et rendue possible grâce aux différents mines ou puits, aux dimensions et caractéristiques diverses. Le minéral extrait était utilisé comme pigment colorant.




LE CHÂTEAU DE LA GRANADILLA
Petite fortification côtière en forme de fer à cheval, datant du XVIIIème siècle. Cette construction faisait partie du système de défense du littoral des côtes valenciennes, harcelées depuis la conquête chrétienne par les attaques des pirates venus d'Afrique du Nord. Accès depuis la crique par le chemin de randonnée PR CV-354. Durée: 90'.




"LES PESQUERES"
Structures en claie, corde et bois, situées dans des endroits pratiquement inaccessibles sur les parois abruptes des falaises, depuis lesquelles se pratiquait la pêche, en utilisant différentes techniques et outils pour obtenir les meilleures touches. Actuellement, la plupart des "pesqueres" sont tombées en désuétude.



PLONGÉE PALMES-TUBA ET PLONGÉE SOUS-MARINE
Cette crique spectaculaire réunit tout ce dont les amoureux de la plongée pourraient désirer. Notre parcours commencera par la partie de gauche. Nous plongeons dans l'eau et nous continuons en suivant la paroi rocheuse. A 2 m. de profondeur, nous rencontrons un petit arc dans la roche ainsi qu'un fond tapissé de pierres de tailles moyennes. La profondeur ne cesse d'augmenter jusqu'à atteindre 5 m. de profondeur, voire plus.



FLORE ET MICRO-RÉSERVE
La lavande dentée, l'anthyllis et le romarin officinal fleurissent la Granadella. On y trouve des plantes endémiques comme le Limonium, la plante spécifique au Levant ibérique connue sous le nom de Centaura, le Silene Hifacensis actuellement en voie d'extinction, et la fougère Asplenium Marinum. La présence de diverses espèces d'orchidées a permis de délimiter une micro-réserve au sein de la Granadella.



FAUNE
Cohabite une variété d'espèces propres aux zones de maquis (petits mammifères comme le loir léro, la musaraigne, le hérisson), mais aussi le sanglier, le renard et la belettes, ainsi que différentes espèces de chauves-souris qui utilisent les cavités des falaises pour nidifier. On y trouve aussi plusieurs types de reptiles et amphibiens, ainsi qu'une large variété d'oiseaux marins et de rapaces. On peut souligner la présence d'un coléoptère présent uniquement à la Granadella, le Amaladera Longipenis, un scarabée qui s'alimente de fleurs.